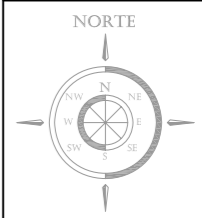


# Uri - Cerdeña

## Esquema UNIFILAR - Alimentación FV



### Localización:

Latitud: 40,623022°  
Longitud: 8,47100°

UTM ETRS89 HUSO 32: 455.246 mE, 4.497.054 mN

Región : Cerdeña Provincia: Sassari  
Municipio : Uri Parcela : 253

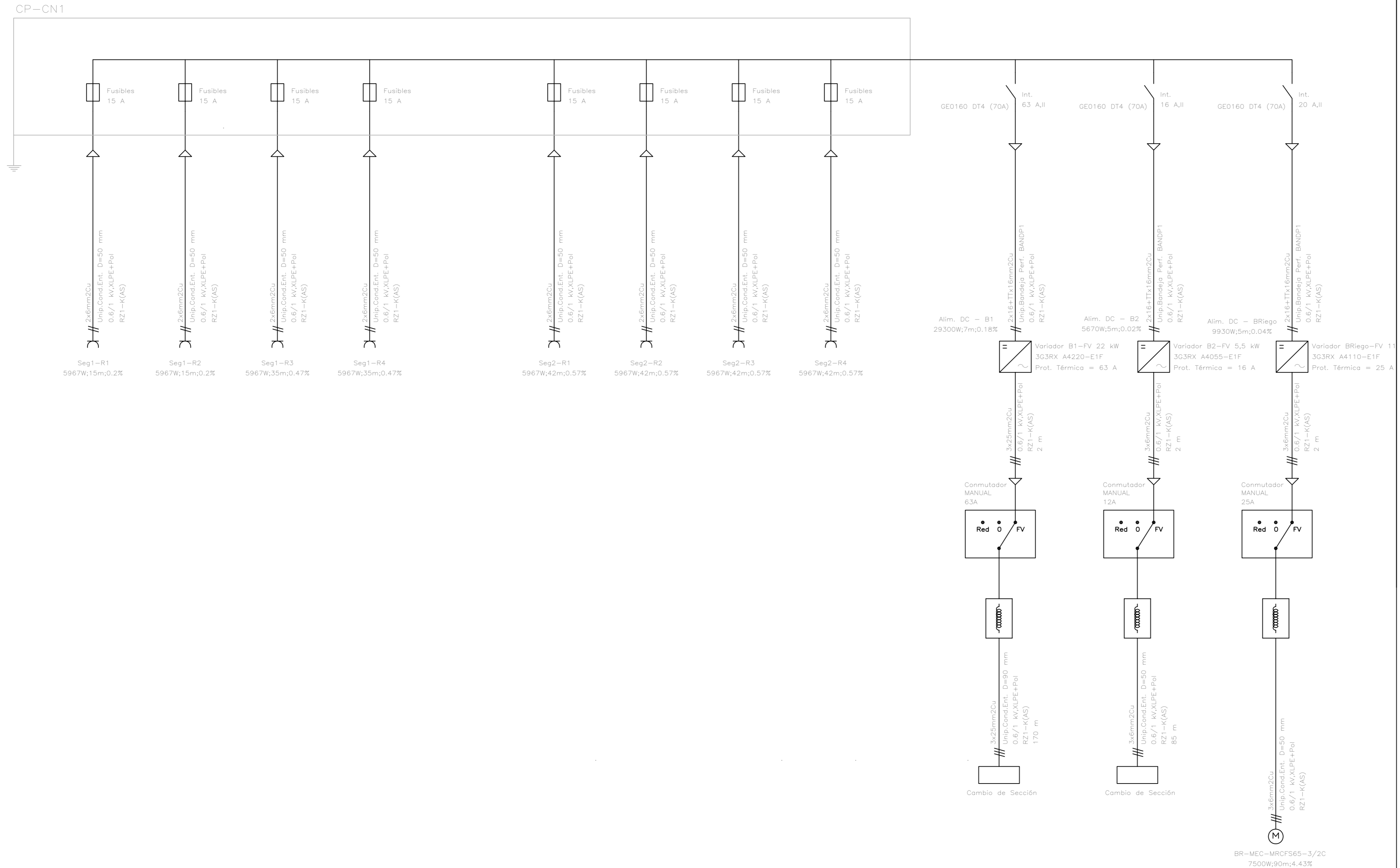
### OBSERVACIONES:

### REALIZADO POR:

MABT  
Ingeniero Industrial  
COICV-4200



Relación de bandejas que incluyen varios circuitos				
Denominación	Tipo	N° circuitos incluidas	Dimensiones (mm)	Sección Gtil (mm <sup>2</sup> )
BANDP1	Rejilla	3	100x35	2150



### PROMOTOR:

Maslowaten Consortium Project

EUROPEAN COMMISSION  
Grant Agreement Number: 6407771



VERSIÓN:  
2.0

ESCALA:  
S/E

Nº DE PLANO:  
5.1.

FECHA:  
ABRIL 2016

PLANO:  
ESQUEMA UNIFILAR Alimentación FV

### PROYECTO:

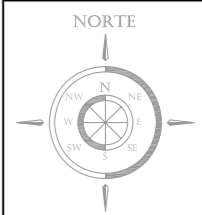
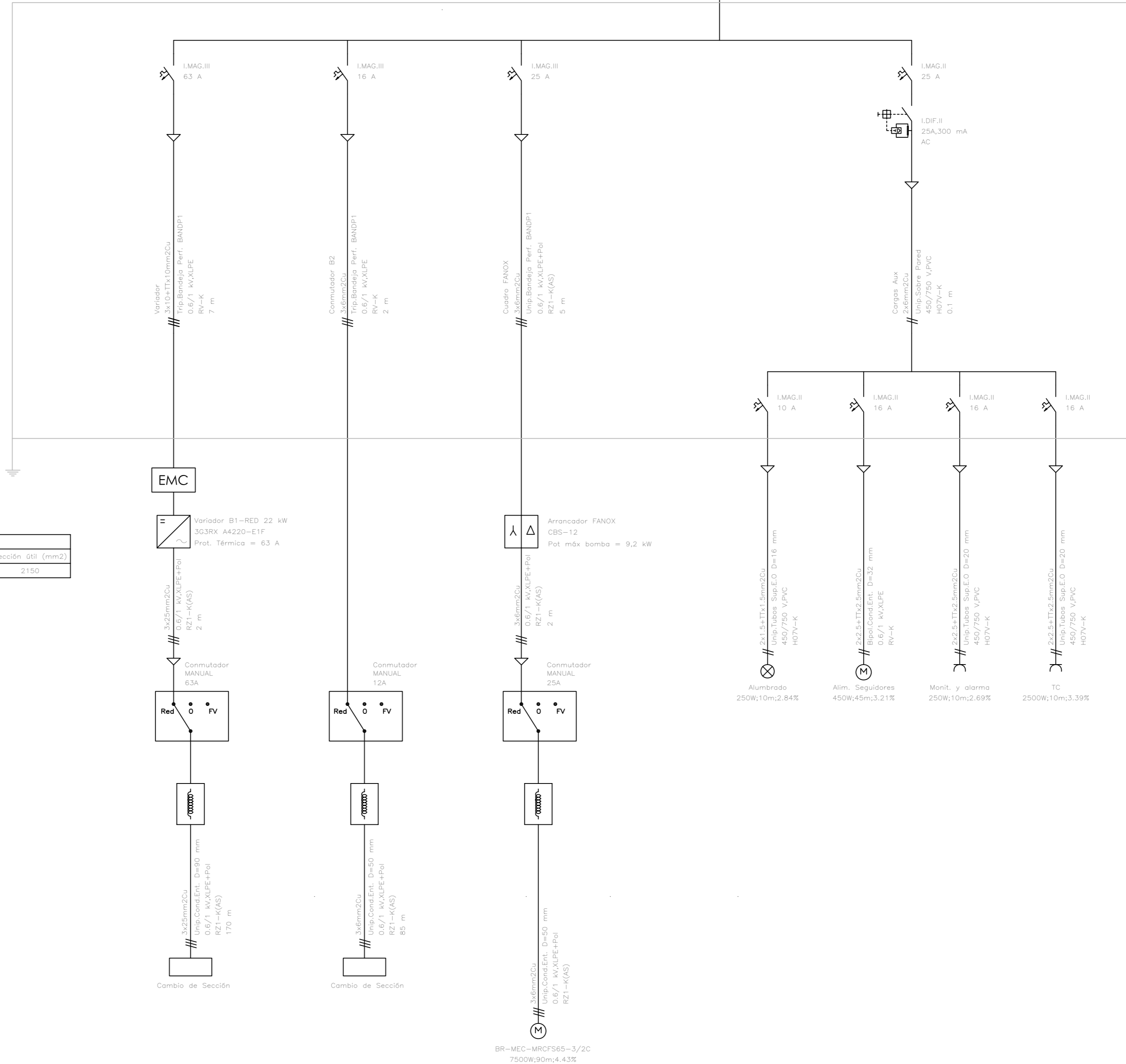
Bombeo fotovoltaico aislado contra balsa.  
Sarciojo - Uri (Cerdeña)



# Uri - Cerdeña

## Esquema UNIFILAR - Alimentación RED

Cuadro General de Mando y Protección AC



**Localización:**  
 Latitud: 40,623022°  
 Longitud: 8,47100°  
 UTM ETRS89 HUSO 32: 455.246 mE, 4.497.054 mN  
 Región : Cerdeña Provincia: Sassari  
 Municipio : Uri Parcela : 253

**OBSERVACIONES:**

**REALIZADO POR:**  
 MABT  
 Ingeniero Industrial  
 COICV-4200

**PROMOTOR:**  
 Maslowaten Consortium Project  
 EUROPEAN COMMISSION  
 Grant Agreement Number: 6407771

**VERSIÓN:** 2.0 **ESCALA:** S/E  
**Nº DE PLANO:** 5.2 **FECHA:** ABRIL 2016

**PLANO:**  
 ESQUEMA UNIFILAR Alimentación RED

**PROYECTO:**  
 Bombeo fotovoltaico aislado contra balsa.  
 Sarciojo - Uri (Cerdeña)

